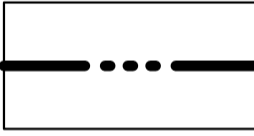

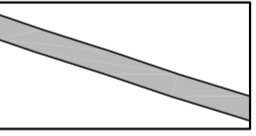
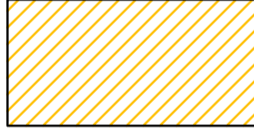

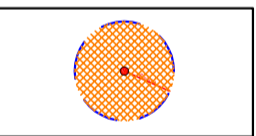


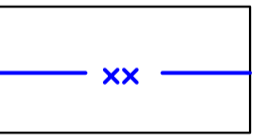
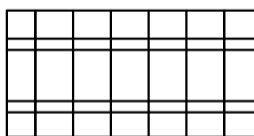

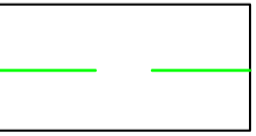




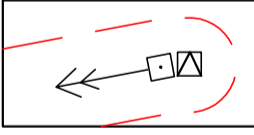



## Умовні позначення

	існуюча межа території населеного пункту		- територія лісогосподарського призначення		- автомобільні дороги
	- територія житлової садибної забудови		- територія кладовища		- захисна зона водозабірних споруд (30м)
	- територія громадської забудови		- територія зелених насаджень спецпризначення		- прибережна смуга (25м)
	- територія виробнича		- пам'ятники та монументи		- санітарно-захисна зона (50м)
	- територія історико-культурного призначення		- водний об'єкт		- санітарно-захисна зона (300м)
	- територія сільськогосподарського призначення		- КТП та лінії ЛЕП		- санітарно-захисна зона (25м)

					№110 від 17.10.2019			
					Розроблення генерального плану с. Бережниця Троянівської сільської ради Маневицького району Волинської області			
Зм.	Арк.	№ документа	Підпис	Дата	Генеральний план	Стадія	Лист	Листів
Розробив		Кондратюк		12.19		ГП	3	
Перевірив		Залізнюк		12.19				
		ГАП	Ничипорук	12.19				
					План існуючого використання території селища Схема планувальних обмежень 1 : 2000			
					ПрАТ "Інститут "Волиньводпроект"			